



Ежедневный отчет № 307/2020

от 28 декабря 2020 года¹

Краткое изложение

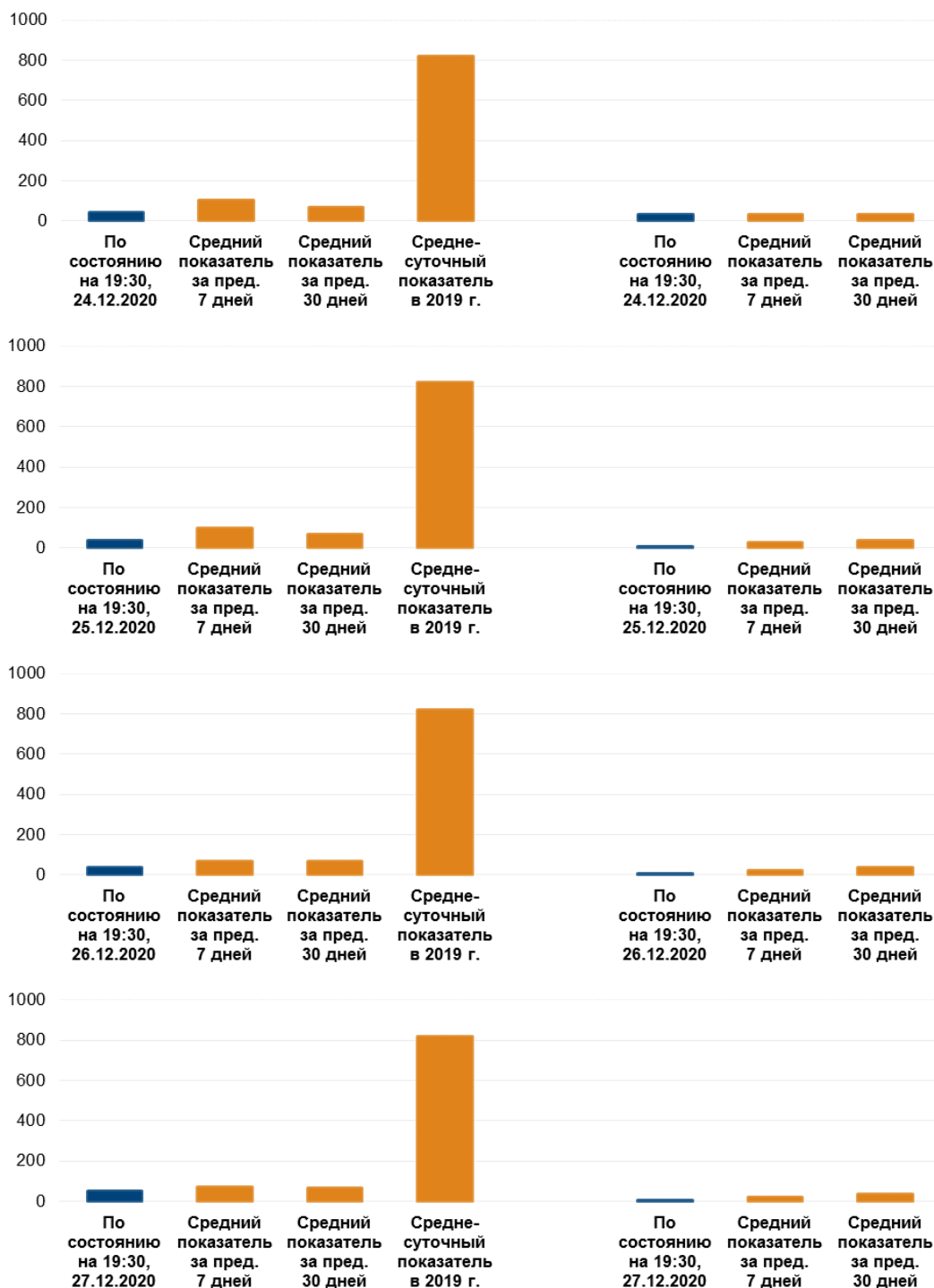
- В период с вечера 23 до вечера 27 декабря Миссия зафиксировала 130 нарушений режима прекращения огня в Донецкой области. За предыдущий отчетный период в этой области зафиксировано 41 такое нарушение.
- В период с вечера 23 до вечера 27 декабря СММ зафиксировала 37 нарушений режима прекращения огня в Луганской области. За предыдущий отчетный период в этой области зафиксировано 7 таких нарушений.
- Миссия продолжала осуществлять мониторинг на участках разведения сил и средств в районах Станицы Луганской, Золотого и Петровского. В пределах последних двух участков разведения беспилотные летательные аппараты СММ дальнего и малого радиуса действия зафиксировали присутствие людей в дневное время.
- Миссия способствовала установлению локального режима прекращения огня и осуществляла мониторинг его соблюдения для обеспечения возможности обустройства и ремонта жизненно важных объектов гражданской инфраструктуры.
- СММ продолжала следить за ситуацией с гражданским населением, в том числе на 2 контрольных пунктах въезда-выезда и соответствующих блокпостах вооруженных формирований в Донецкой области, а также трех контрольных пунктах въезда-выезда и соответствующих блокпостах вооруженных формирований в Луганской области.
- Наблюдатели посетили 2 пункта пропуска на границе в Донецкой области и один такой пункт в Луганской области, а также осуществляли мониторинг в неподконтрольных правительству районах Донецкой области вблизи границы с Российской Федерацией.
- СММ констатировала спокойную обстановку на юге Херсонской области.
- Свободу передвижения Миссии по-прежнему ограничивали, в частности на двух блокпостах вооруженных формирований вблизи Шевченко и Заиченко Донецкой области*.

¹ На основании информации, поступившей от мониторинговых команд по состоянию на 19:30 27 декабря 2020 года (по восточноевропейскому времени).

Нарушения режима прекращения огня²

К-во зафиксированных нарушений режима прекращения огня³

К-во зафиксированных взрывов⁴



² Более подробная информация обо всех случаях нарушения режима прекращения огня, а также карты Донецкой и Луганской областей, где отмечены все места, упомянутые в отчете, представлены в приложении. В течение всего отчетного периода камера СММ в Петровском не работала, а камера СММ, установленная на контрольном пункте въезда-выезда в Марьинке, не работала 26 декабря. 24, 25 и 26 декабря погодные условия ограничивали возможности ведения наблюдения при помощи некоторых других камер СММ.

³ В том числе взрывы.

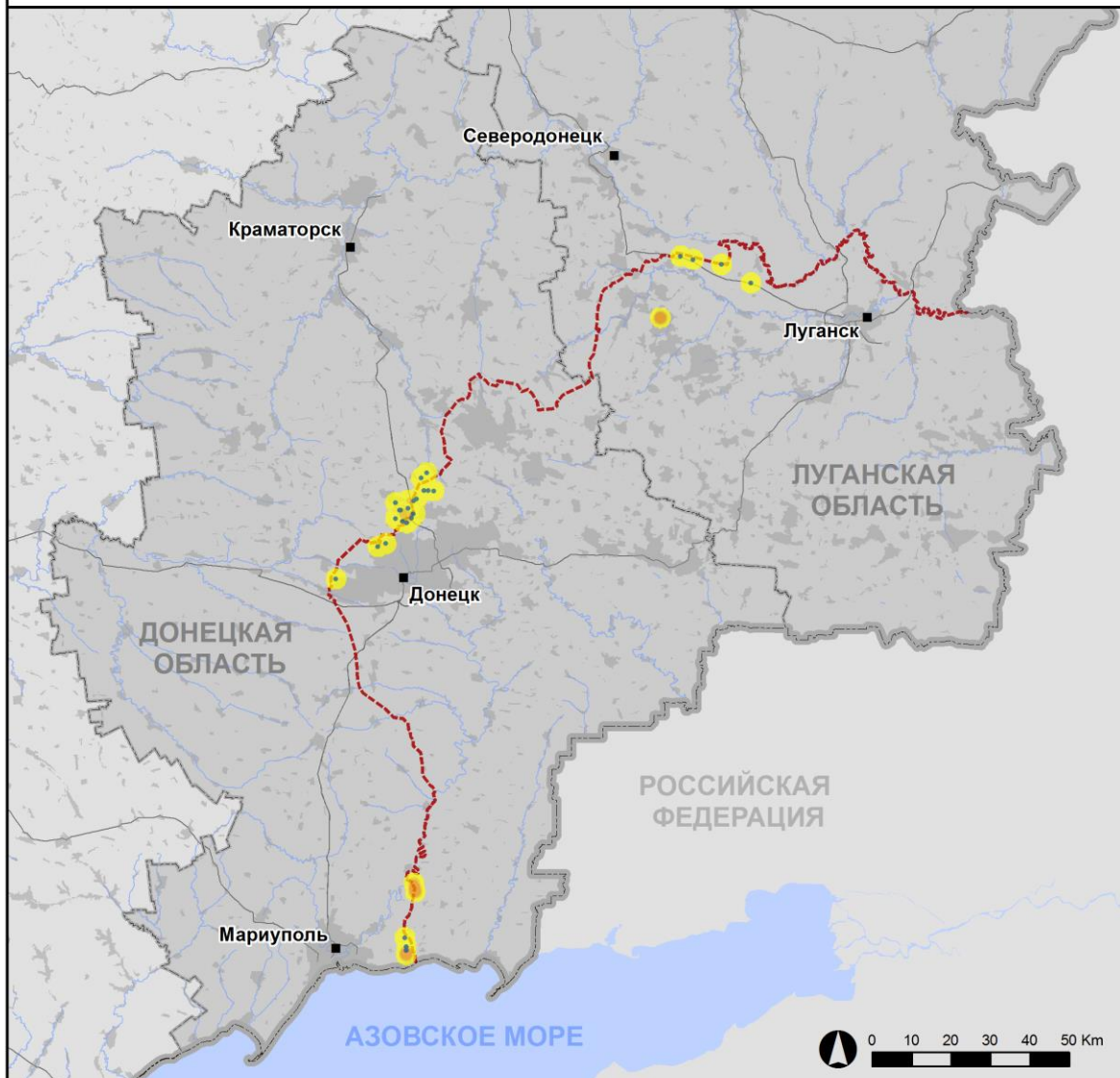
⁴ В том числе вследствие огня из вооружения неустановленного типа.

Карта зафиксированных нарушений режима прекращения огня



Организация по безопасности и сотрудничеству в Европе
Специальная мониторинговая миссия в Украине

Зафиксированные СММ нарушения режима прекращения огня 24-27 декабря 2020 г.



- Концентрация нарушений режима прекращения огня**
- Высокая
 -
 - Низкая
 - Взрыв
 - Населенный пункт
 - Линия соприкосновения (ориентир.)

Источники: административные границы — УКГВ ООН; дороги, реки — проект OpenStreetMap; море — VLIZ (2005), Акватории МГО; другое — ОБСЕ.

Система координат: WGS 1984 UTM Zone 37N

Данная карта предоставляется исключительно для наглядности. Отсутствие ошибок не гарантировано, а ее содержание не подразумевает, что СММ ОБСЕ утверждает или одобряет официальный статус карты.

© СММ ОБСЕ 2019 Не разрешается использовать, копировать, воспроизводить, передавать, транслировать, продавать, лицензировать или применять без предварительного разрешения со стороны ОБСЕ в письменном виде.
Создано: 28/12/2020

В Донецкой области в период с вечера 23 до вечера 27 декабря Миссия зафиксировала 130 нарушений режима прекращения огня (включая 40 взрывов неопределенного происхождения), большинство из которых произошло в районах к северу от н. п. Широкино (подконтрольный правительству, 100 км к югу от Донецка), востоко-северо-востоку от н. п. Гнутово (подконтрольный правительству, 90 км к югу от Донецка) и возле Донецкой фильтровальной станции (ДФС; 15 км к северу от Донецка) (см. ниже). За [предыдущий отчетный период](#) в этой области зафиксировано 41 нарушение режима прекращения огня, большинство из которых произошло возле ДФС.

В Луганской области в период с вечера 23 до вечера 27 декабря СММ зафиксировала 37 нарушений режима прекращения огня (включая 7 взрывов неопределенного происхождения), большинство из которых произошло в районах к северу от н. п. Дачное (неподконтрольный правительству, 47 км к западу от Луганска) и северо-западу от н. п. Кадиевка (бывш. Стаханов; неподконтрольный правительству, 50 км к западу от Луганска). За [предыдущий отчетный период](#) в этой области зафиксировано 7 нарушений режима прекращения огня.

После того, как на заседании Трехсторонней контактной группы 22 июля была достигнута договоренность о дополнительных мерах по усилению режима прекращения огня, в период с 00:01 27 июля и до конца отчетного периода Миссия зафиксировала не менее 4 659 нарушений режима прекращения огня в Донецкой и Луганской областях (в том числе 2 032 взрыва, 472 пролетевших неопределенных боеприпаса, 61 вспышку дульного пламени и 43 осветительные ракеты, а также не менее 2 051 очереди и выстрела).

Участки разведения в районах Станицы Луганской, Золотого и Петровского⁵

24, 25, 26 и 27 декабря в пределах участка разведения в районе н. п. Станица Луганская (подконтрольный правительству, 16 км к северо-востоку от Луганска) наблюдатели видели членов вооруженных формирований (с нарукавными повязками с надписью «СЦКК») на южном краю отремонтированного пролета моста у Станицы Луганской (15 км к северо-востоку от Луганска).

В течение дня 24 декабря в пределах участка разведения в районе н. п. Золотое (подконтрольный правительству, 60 км к западу от Луганска) беспилотный летательный аппарат (БПЛА) СММ дальнего радиуса действия зафиксировал 3 человек на бывших позициях Вооруженных сил Украины к северу от железнодорожного полотна, примерно в 200 м к западо-юго-западу от северо-восточного угла участка.

24, 25, 26 и 27 декабря возле блокпоста вооруженных формирований южнее этого участка разведения наблюдатели видели членов вооруженных формирований (с нарукавными повязками с надписью «СЦКК»); некоторые из них проходили вглубь участка до места приблизительно в 350 м к северу от его южного края и затем возвращались назад. 24 и 27 декабря команда Миссии также видела 2 человек в медицинских защитных костюмах, которые проходили вглубь этого участка до того же места в пределах участка разведения и затем возвращались назад.

⁵ Разведение предусмотрено Рамочным решением Трехсторонней контактной группы о разведении сил и средств от 21 сентября 2016 года.

В течение дня 24 декабря в пределах участка разведения в районе н. п. Петровское (неподконтрольный правительству, 41 км к югу от Донецка) БПЛА СММ малого радиуса действия зафиксировал человека на бывшей позиции вооруженных формирований, примерно в 300 м к северо-северо-западу от юго-восточного угла участка.

24 декабря, находясь в 25 м к западо-северо-западу от северо-восточного угла этого участка разведения, команда Миссии видела, как по автодороге С051532, со стороны Петровского в направлении н. п. Викторовка (неподконтрольный правительству, 42 км к юго-западу от Донецка) шел мужчина в одежде военного типа с автоматом (типа АК). В тот же день наблюдатели, как мужчина в одежде военного типа ехал на автомобиле по вышеуказанной автодороге со стороны Петровского, остановился недалеко от местоположения патруля СММ и затем вернулся назад.

25 декабря, осуществляя мониторинг в 1,8 км к северу от Петровского, наблюдатели увидели 2 автомобиля (с 2 и 3 мужчинами (50–59 лет) соответственно в одежде военного типа), а также 2 грузовика военного типа (с 2 и 3 мужчинами (50–59 лет) соответственно в одежде военного типа), которые следовали со стороны Петровского в направлении н. п. Стыла (неподконтрольный правительству, 34 км к югу от Донецка). В тот же день, осуществляя мониторинг у северо-восточного угла этого участка разведения, команда Миссии видела, как явно вооруженный мужчина в одежде военного типа шел со стороны Викторовки в направлении Петровского.

26 декабря, осуществляя мониторинг в трех местах вблизи данного участка разведения, наблюдатели отметили спокойную обстановку.

27 декабря, ведя наблюдение в 1,8 км к северу от Петровского, команда СММ видела 2 автомобиля (с мужчиной, а также двумя мужчинами и женщиной соответственно в одежде военного типа) и двоих явно вооруженных членов вооруженных формирований, следовавших со стороны Петровского в направлении Стылы. В тот же день, осуществляя мониторинг возле северо-восточного угла этого участка разведения, наблюдатели увидели, как 2 члена вооруженных формирований шли по автодороге С051532 в северо-западном направлении со стороны Петровского, а затем вернулись назад.

Отвод вооружения

Миссия продолжала осуществлять мониторинг отвода вооружения, предусмотренного Меморандумом, а также Комплексом мер и Дополнением к нему.

24 декабря по обе стороны от линии соприкосновения в Донецкой области СММ зафиксировала вооружение, размещенное за линиями отвода, однако вне выделенных мест хранения вооружения (подробнее см. таблицу ниже).

Признаки военного присутствия и присутствия военного типа в зоне безопасности⁶

Миссия зафиксировала 21 боевую бронированную машину по обе стороны от линии соприкосновения в Донецкой и Луганской областях, в том числе в жилых районах (подробнее см. таблицу ниже).

24 декабря на южной стороне автодороги Н15, ведущей от блокпоста вооруженных формирований возле н. п. Кременец (неподконтрольный правительству, 16 км к юго-западу от Донецка), примерно в 3,5 км к юго-западу от н. п. Дубровка (неподконтрольный правительству, 7 км к юго-западу от Донецка), наблюдатели видели, что порядка 20 членов вооруженных формирований на открытом полигоне проводили мероприятия, оцененные как подготовка к учениям с боевой стрельбой. Проведение таких учений является нарушением решения Трехсторонней контактной группы от 3 марта 2016 года, в соответствии с которым проводить учения с боевой стрельбой в зоне безопасности запрещено (для ознакомления с предыдущими наблюдениями в этом районе см. [Ежедневный отчет СММ от 3 декабря 2020 года](#)).

Усилия СММ по содействию обеспечению функционирования жизненно важных объектов гражданской инфраструктуры

24, 25, 26 и 27 декабря Миссия содействовала установлению локального режима прекращения огня и осуществляла мониторинг его соблюдения для обеспечения возможности ремонта и функционирования жизненно важных объектов гражданской инфраструктуры, в том числе сооружения линии электропередачи между подконтрольными правительству н. п. Лопаскино (23 км к северо-западу от Луганска) и н. п. Лобачево (17 км к северо-западу от Луганска), ремонта водопровода возле н. п. Березовое (подконтрольный правительству, 31 км к юго-западу от Донецка), а также выполнения работ по разминированию вблизи подконтрольных правительству н. п. Геевка (27 км к северо-западу от Луганска) и н. п. Мирная Долина (67 км к северо-западу от Луганска).

На протяжении всех 4 дней отчетного периода СММ продолжала содействовать обеспечению функционирования ДФС. Осуществляя мониторинг в трех местах недалеко от ДФС 24 декабря и в одном месте 26 декабря, наблюдатели зафиксировали 30 нарушений режима прекращения огня (включая 15 взрывов неопределенного происхождения) и 2 таких нарушения (взрывы неопределенного происхождения) соответственно. Все 17 взрывов неопределенного происхождения зафиксированы в радиусе 5 км от станции в то время, когда колонна с работниками ДФС двигалась по автодороге М04 в направлении н. п. Ясиноватая (неподконтрольный правительству, 16 км к северо-востоку от Донецка).

Обстановка на КПВВ и соответствующих блокпостах

В Донецкой области 24 декабря наблюдатели констатировали, что контрольный пункт въезда-выезда (КПВВ) возле н. п. Новотроицкое (подконтрольный правительству, 36 км к юго-западу от Донецка) функционировал, однако не зафиксировали перемещения

⁶ Упомянутая в этом разделе техника не подпадает под действие Минских соглашений об отводе вооружений.

гражданского населения. Команда Миссии также отметила, что блокпост вооруженных формирований вблизи Кременца был закрыт.

25 декабря наблюдатели констатировали, что КПВВ около Новотроицкого и соответствующий блокпост вооруженных формирований возле н. п. Оленовка (неподконтрольный правительству, 23 км к юго-западу от Донецка) функционировали, а также зафиксировали пассажиро-транспортный поток в обоих направлениях.

25 и 26 декабря, по наблюдениям Миссии, КПВВ возле н. п. Марьинка (подконтрольный правительству, 23 км к юго-западу от Донецка) функционировал, однако перемещения гражданского населения зафиксировано не было, при этом соответствующий блокпост вооруженных формирований неподалеку от Кременца был закрыт.

В Луганской области 24, 25, 26 и 27 декабря наблюдатели констатировали, что КПВВ в Станице Луганской был открыт, отметив также, что 26 декабря функционировал соответствующий блокпост вооруженных формирований южнее моста у Станицы Луганской, а пешеходы ожидали в очередях на пересечение в обоих направлениях. В течение всех 4 дней отчетного периода, по наблюдениям СММ, между этим КПВВ и отремонтированным пролетом моста курсировал гольф-кар.

На протяжении всех 4 дней отчетного периода наблюдатели также видели, что КПВВ вблизи Золотого и в Счастье функционировали, однако соответствующие блокпосты вооруженных формирований южнее участка разведения в районе Золотого и в 3 км к юго-востоку от моста в Счастье по-прежнему были закрыты.

24 и 25 декабря примерно в 20 м к северу от последнего упомянутого блокпоста команды СММ видели, как рабочие выполняли различные виды работ (в частности, монтировали металлические ограждения по бокам дороги, устанавливали дорожные знаки на дорожном ограждении и проверяли электрические кабели).

Приграничные районы, которые не контролируются правительством

25 декабря, осуществляя мониторинг в пункте пропуска на границе вблизи н. п. Мариновка (78 км к востоку от Донецка) в течение примерно 15 минут, наблюдатели видели, что в Украину проехали 2 автомобиля (включая 1 с табличками «ДНР») и 1 автобус (с табличками «ДНР») и примерно 50 пассажирами (мужчинами и женщинами разного возраста) на борту. Команда СММ также видела, что из Украины выехали 4 автомобиля (в том числе 3 с табличками «ДНР»), 1 автобус (с табличками «ДНР») и приблизительно 35 пассажирами (мужчинами и женщинами разного возраста), а также 1 тентованный грузовик (с табличками «ДНР»).

25 декабря, находясь в пункте пропуска на границе возле н. п. Успенка (73 км к юго-востоку от Донецка), наблюдатели видели, что в очереди на выезд из Украины ожидали 5 автомобилей, 3 автобуса и 50 грузовиков.

25 декабря команда Миссии также осуществляла мониторинг приграничных районов, которые не контролируются правительством, около н. п. Тараны (74 км к востоку от Донецка), где констатировала спокойную обстановку.

27 декабря, находясь в пункте пропуска на границе возле н. п. Изварино (52 км к юго-востоку от Луганска) в течение примерно 45 минут, наблюдатели видели, что в Украину проехали 8 автомобилей (в том числе 5 с табличками «ЛНР»), 1 грузовик и 2 автобуса (с табличками «ЛНР») с приблизительно 25–35 пассажирами (мужчинами и женщинами разного возраста) в каждом из них, а также зашли порядка 28 человек (мужчин и женщин разного возраста). Команда СММ также видела, что из Украины выехали 16 автомобилей (в том числе 8 с табличками «ЛНР») и вышли приблизительно 24 человека (мужчины и женщины разного возраста).

Ситуация с безопасностью на юге Херсонской области

25 и 26 декабря наблюдатели отметили спокойную обстановку в пунктах пропуска вблизи н. п. Чаплинка (77 км к юго-востоку от Херсона) и н. п. Каланчак (67 км к юго-востоку от Херсона), а также в районах неподалеку от н. п. Скадовск (62 км к юго-востоку от Херсона), н. п. Лазурное (62 км к югу от Херсона) и н. п. Железный Порт (62 км к юго-западу от Херсона) на побережье Черного моря.

СММ продолжала следить за ситуацией в Одессе, Львове, Ивано-Франковске, Харькове, Днепре, Черновцах и Киеве.

***Ограничение свободы передвижения и другие препятствия в выполнении мандата СММ**

Деятельность по мониторингу и свобода передвижения СММ ограничены из-за угроз в области безопасности, включая риски, связанные с наличием мин и неразорвавшихся боеприпасов, а также другими препятствиями, которые ежедневно меняются. Мандат СММ предусматривает свободный и безопасный доступ по всей Украине. Все подписанты Комплекса мер согласились с необходимостью свободного и безопасного доступа, а также с тем, что ограничение свободы передвижения СММ является нарушением и что на подобные нарушения необходимо оперативно реагировать. Они также согласились с тем, что Совместный центр контроля и координации (СЦКК) должен содействовать такому реагированию и осуществлять общую координацию работ по разминированию. Однако вооруженные формирования в отдельных районах Донецкой и Луганской областей часто отказывают СММ в доступе к районам, прилегающим к неподконтрольным правительству участкам границы Украины (например, см. [Ежедневный отчет СММ от 15 декабря 2020 года](#)). Деятельность СММ в Донецкой и Луганской областях по-прежнему оставалась ограниченной после того, как [23 апреля 2017 года вблизи Пришиба произошел инцидент, который привел к гибели человека](#). В связи с этим способность Миссии осуществлять наблюдение по-прежнему ограничена.

Запрет доступа:

- 26 декабря на блокпосте вооруженных формирований к востоко-северо-востоку от н. п. Шевченко (неподконтрольный правительству, 69 км к югу от Донецка) 2 явно вооруженных члена вооруженных формирований не пропустили патруль СММ в направлении н. п. Саханка (неподконтрольный правительству, 97 км к югу от Донецка), сославшись на «проведение инженерных работ в этом районе».
- 26 декабря на северо-западной окраине н. п. Заиченко (неподконтрольный правительству, 93 км к югу от Донецка) член вооруженных формирований не

пропустил патруль Миссии в направлении н. п. Пикузы (бывш. Коминтерново; неподконтрольный правительству, 92 км к югу от Донецка), мотивировав это необходимостью получения разрешения от лиц, которым принадлежит фактический контроль, и сопроводил команду СММ за пределы этого района.

Регулярные ограничения на участках разведения сил и средств и из-за мин/неразорвавшихся боеприпасов:

- Не осуществив сплошное разминирование, извлечение неразорвавшихся боеприпасов и устранение других препятствий, стороны по-прежнему отказывали СММ в неограниченном доступе, а также в возможности передвигаться по отдельным дорогам, которые ранее были определены как важные для осуществления Миссией эффективного мониторинга и для передвижения гражданских лиц.

Другие препятствия:

- 24 декабря БПЛА СММ дальнего радиуса действия подвергся воздействию помех сигнала обоих модулей GPS (по оценке, в результате глушения) во время полета над районами между неподконтрольными правительству н. п. Лозовое (52 км к северо-востоку от Донецка) и н. п. Вугляр (20 км к востоку от Донецка). Кроме того, этот БПЛА подвергся воздействию помех сигнала GPS (по оценке, предположительно в результате глушения), пролетая над районами между подконтрольными правительству н. п. Ильиновка (бывш. Ильича; 56 км к северу от Донецка) и н. п. Авдеевка (17 км к северу от Донецка), между н. п. Северск (подконтрольный правительству, 99 км к северу от Донецка) и н. п. Моспино (неподконтрольный правительству, 24 км к юго-востоку от Донецка), а также между неподконтрольными правительству н. п. Петровское (41 км к югу от Донецка) и н. п. Александровское (бывш. Розы Люксембург; 90 км к юго-востоку от Донецка).
- 25 декабря БПЛА СММ малого радиуса действия подвергся воздействию помех сигнала GPS (по оценке, предположительно в результате глушения) во время полета над районами вблизи н. п. Веселое (неподконтрольный правительству, 9 км к северо-западу от Донецка).
- 27 декабря БПЛА СММ среднего радиуса действия подвергся воздействию помех сигнала GPS (по оценке, предположительно в результате глушения), пролетая над районами возле н. п. Михайловка (неподконтрольный правительству, 30 км к северо-востоку от Донецка)⁷.

⁷ Помехи сигналу могли создавать из любого места в радиусе нескольких километров от местоположения БПЛА.

Таблица вооружений

Вооружение, размещенное за линиями отвода, но вне выделенных мест хранения вооружения

Дата	К-во единиц вооружения	Вид вооружения	Место	Источник наблюдения
подконтрольные правительству районы				
24.12.2020	1	самоходная зенитная установка (2К22 «Тунгуска»)	на территории военного объекта вблизи н. п. Спорное (96 км к северу от Донецка)	БПЛА дальнего радиуса действия
	2	самоходное артиллерийское орудие (2С9 «Нона-С», 120 мм)	на ж/д станции в н. п. Покровск (бывш. Красноармейск; 55 км к северо-западу от Донецка)	патруль
неподконтрольные правительству районы				
24.12.2020	4	танк (Т-72)	на полигоне вблизи н. п. Александровское (бывш. Розы Люксембург; 90 км к юго-востоку от Донецка)	БПЛА дальнего радиуса действия

Таблица военного присутствия и присутствия военного типа в зоне безопасности⁸

Дата	К-во	Вид	Место	Источник наблюдения
подконтрольные правительству районы				
23.12.2020	3	боевая бронированная машина (неустановленного типа)	вблизи н. п. Веселое (21 км к северу от Донецка)	БПЛА малого радиуса действия
24.12.2020	1	бронетранспортер (МТ-ЛБ)	в жилых районах н. п. Троицкое (69 км к западу от Луганска)	
	4	боевая машина пехоты (БМП-1)		
	2	модифицированный бронетранспортер (МТ-ЛБ) с зенитной установкой (ЗУ-23, 23 мм)		
	4	бронированная разведывательно-дозорная машина (БРДМ-2)		
	1	боевая бронированная машина (предположительно типа БТР)		
	1	боевая бронированная машина (неустановленного типа)		
	2	бронетранспортер (МТ-ЛБ)	в жилом районе н. п. Попасная (69 км к западу от Луганска)	
27.12.2020	1	бронетранспортер (БТР-3)	вблизи н. п. Пионерское (101 км к югу от Донецка)	патруль
неподконтрольные правительству районы				
23.12.2020	1	боевая бронированная машина (типа БМП)	вблизи н. п. Петровское (41 км к югу от Донецка)	БПЛА малого радиуса действия
25.12.2020	1	боевая машина пехоты (БМП-1)	на территории объекта в н. п. Смелое (31 км к северо-западу от Луганска)	патруль

⁸ Упомянутая в этом разделе техника не подпадает под действие Минских соглашений об отводе вооружений.

Таблица нарушений режима прекращения огня по состоянию на 27 декабря 2020 года⁹

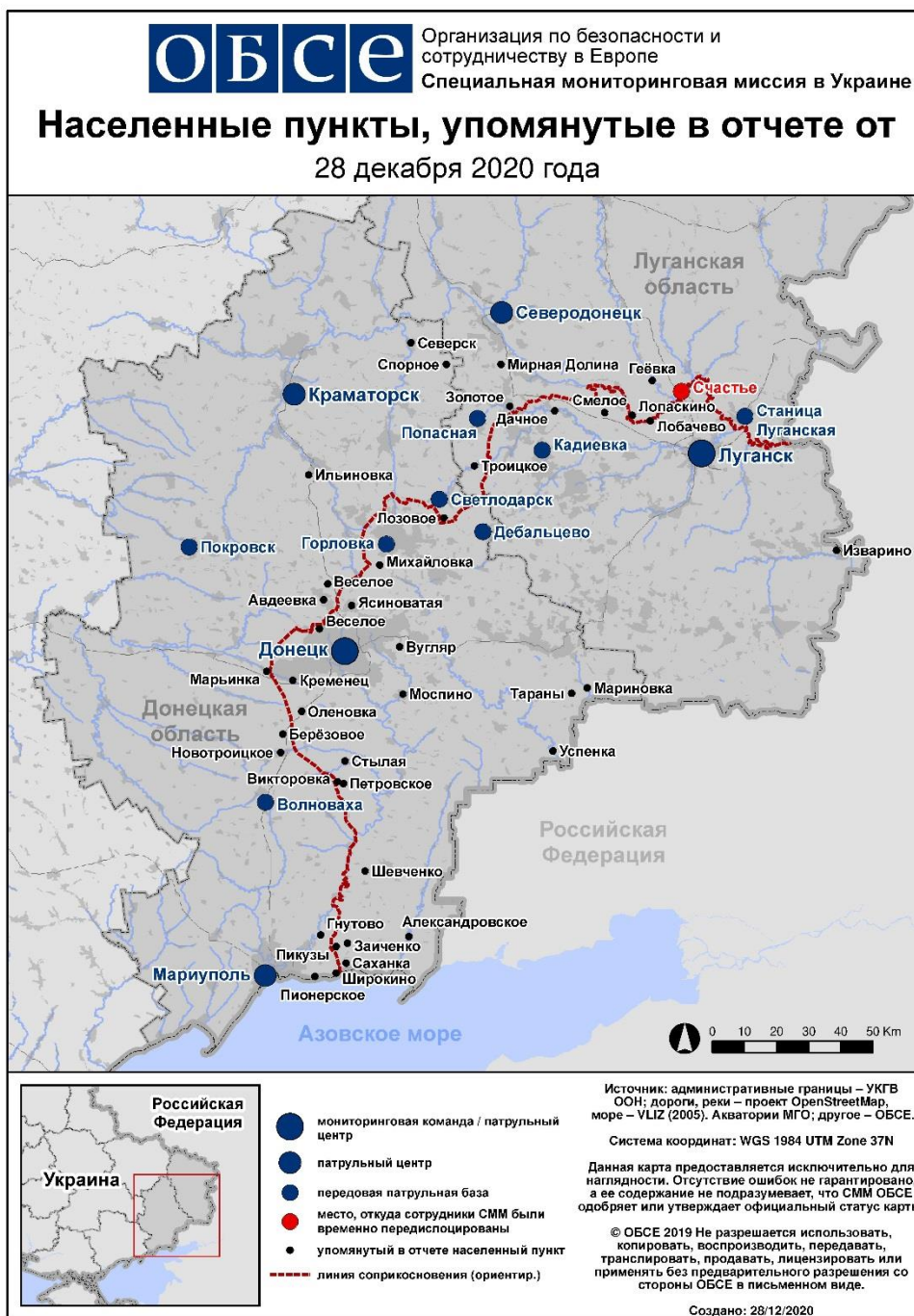
Месторасположение СММ	Место события	Способ	К-во	Наблюдение	Описание	Вооружение	Дата, время
примерно 1,5 км к ЗСЗ от н. п. Ясиноватая (неподконтрольный правительству, 16 км к СВ от Донецка)	5–7 км к З	слышали	2	взрыв	неопределенного происхождения	Н/Д	24.12, 08:46
юго-восточная часть н. п. Авдеевка (подконтрольный правительству, 17 км к С от Донецка)	2–4 км к ЮЮВ	слышали	1	взрыв	неопределенного происхождения	Н/Д	24.12, 09:36
	2–4 км к ЮЮВ	слышали	1	взрыв	неопределенного происхождения	Н/Д	24.12, 09:37
	2–4 км к ЮЮВ	слышали	2	взрыв	неопределенного происхождения	Н/Д	24.12, 09:39
	3–5 км к СВ	слышали	1	взрыв	неопределенного происхождения	Н/Д	24.12, 10:40
	1–2 км к ЮВ	слышали	8	выстрел		стрелковое оружие	24.12, 11:25
примерно 500 м к СВ от н. п. Каменка (подконтрольный правительству, 20 км к С от Донецка)	4–5 км к ЮЗ	слышали	1	взрыв	неопределенного происхождения	Н/Д	24.12, 08:56
	4–5 км к Ю	слышали	1	взрыв	неопределенного происхождения	Н/Д	24.12, 09:28
	5–6 км к ЮЮЗ	слышали	2	взрыв	неопределенного происхождения	Н/Д	24.12, 09:30–09:32
	5–6 км к ЮЮЗ	слышали	1	взрыв	неопределенного происхождения	Н/Д	24.12, 09:36
	5–6 км к ЮЮЗ	слышали	2	взрыв	неопределенного происхождения	Н/Д	24.12, 09:38–09:40
	3–5 км к В	слышали	2	взрыв	неопределенного происхождения	Н/Д	24.12, 10:01
	2–4 км к ЮВ	слышали	1	взрыв	неопределенного происхождения	Н/Д	24.12, 10:18
	4–5 км к СВ	слышали	1	взрыв	неопределенного происхождения	Н/Д	24.12, 10:41
	2–3 км к Ю	слышали	7	очередь		стрелковое оружие	24.12, 11:19–11:21
	3–5 км к В	слышали	1	взрыв	неопределенного происхождения	Н/Д	24.12, 12:35
	4–6 км к В	слышали	1	взрыв	неопределенного происхождения	Н/Д	24.12, 12:55
	6–7 км к В	слышали	1	взрыв	неопределенного происхождения	Н/Д	24.12, 13:05
	6–7 км к СВ	слышали	1	взрыв	неопределенного происхождения	Н/Д	24.12, 13:14
юго-западная окраина н. п. Дачное (неподконтрольный правительству, 47 км к З от Луганска)	3–5 км к С	слышали	4	взрыв	неопределенного происхождения	Н/Д	24.12, 10:12–10:28
	4–5 км к СВ	слышали	1	взрыв	неопределенного происхождения	Н/Д	24.12, 11:33
1 км к СВ от н. п. Хорошее (неподконтрольный правительству, 36 км к З от Луганска)	6–8 км к С	слышали	1	взрыв	неопределенного происхождения	Н/Д	24.12, 11:38

⁹ В таблице указаны исключительно нарушения режима прекращения огня, зафиксированные непосредственно патрулями Миссии или камерами СММ, а также те случаи, которые Миссия оценивает как учения с боевой стрельбой, контролируемые подрывы и т. п. Указанные детали, а именно: направление, направление, тип оружия и т. д., основаны на оценках, сделанных наблюдателями на местах и специалистами по техническому мониторингу, и необязательно всегда являются точными. Надпись «нет данных» (Н/Д) означает, что СММ не смогла подтвердить информацию из-за расстояния, погодных условий, технических ограничений и/или по другим причинам. Одни и те же самые, по оценке СММ, нарушения режима прекращения огня, зафиксированные параллельно несколькими патрулями/камерами, отражаются в таблице только один раз. Термин «снаряд» обозначает все виды боеприпасов.

Месторасположение СММ	Место события	Способ	К-во	Наблюдение	Описание	Вооружение	Дата, время
северная окраина н. п. Смелое (неподконтрольный правительству, 31 км к 3 от Луганска)	3–5 км к ЮВ	слышали	1	взрыв	неопределенного происхождения	Н/Д	24.12, 11:31
камера СММ в н. п. Авдеевка (подконтрольный правительству, 17 км к С от Донецка)	3–5 км к ВЮВ	зафиксировала	1	вспышка дульного пламени	также зафиксировано камерами СММ возле ДФС и шахты «Октябрьской»	Н/Д	25.12, 00:32
	3–5 км к ВЮВ	зафиксировала	1	Н/Д боеприпас	СВ–ЮЗ (после предыдущего события; также зафиксировано камерами СММ возле ДФС и шахты «Октябрьской»)	Н/Д	25.12, 00:32
	3–5 км к ВЮВ	зафиксировала	1	взрыв	взрыв в воздухе (после предыдущего события; также зафиксировано камерами СММ возле ДФС и шахты «Октябрьской»)	Н/Д	25.12, 00:32
камера СММ на Донецкой фильтровальной станции (15 км к С от Донецка)	0,8–1,2 км к ЮЮВ	зафиксировала	1	вспышка дульного пламени		Н/Д	24.12, 21:08
	0,8–1,2 км к Ю	зафиксировала	1	взрыв	разрыв (после предыдущего события)	Н/Д	24.12, 21:08
	0,8–1,2 км к Ю	зафиксировала	1	взрыв	неопределенного происхождения	Н/Д	24.12, 21:08
камера СММ в н. п. Красногоровка (подконтрольный правительству, 21 км к 3 от Донецка)	2–4 км к ЮВ	зафиксировала	1	взрыв	неопределенного происхождения (также зафиксировано камерой СММ вблизи Марьинки)	Н/Д	25.12, 01:50
камера СММ на шахте «Октябрьской» (неподконтрольный правительству, 9 км к СЗ от центра Донецка)	1–3 км к ЗЮЗ	зафиксировала	1	взрыв	взрыв в воздухе	Н/Д	24.12, 21:08
	100–200 м к ВСВ	зафиксировала	2	взрыв	неопределенного происхождения	Н/Д	24.12, 22:45
камера СММ в 1 км к ЮЗ от н. п. Широкино (подконтрольный правительству, 100 км к Ю от Донецка)	2–4 км к С	зафиксировала	28	Н/Д боеприпас	ЗЮЗ–ВСВ	Н/Д	25.12, 02:19
	2–4 км к С	зафиксировала	1	Н/Д боеприпас	ЗЮЗ–ВСВ	Н/Д	25.12, 02:39
примерно 2,5 км к ЮВ от н. п. Авдеевка (подконтрольный правительству, 17 км к С от Донецка)	2–3 км к ЮЗ	слышали	1	взрыв	неопределенного происхождения	Н/Д	25.12, 09:36
камера СММ в 1 км к ЮЗ от н. п. Широкино (подконтрольный правительству, 100 км к Ю от Донецка)	3–5 км к С	зафиксировала	1	взрыв	неопределенного происхождения	Н/Д	25.12, 21:37
	3–5 км к С	зафиксировала	1	взрыв	неопределенного происхождения	Н/Д	25.12, 22:00
	4–6 км к С	зафиксировала	1	взрыв	неопределенного происхождения	Н/Д	25.12, 23:37
	4–6 км к С	зафиксировала	1	взрыв	неопределенного происхождения	Н/Д	26.12, 01:30
юго-восточная часть н. п. Авдеевка (подконтрольный правительству, 17 км к С от Донецка)	2–3 км к Ю	слышали	1	взрыв	неопределенного происхождения	Н/Д	26.12, 09:04
	2–3 км к Ю	слышали	1	взрыв	неопределенного происхождения	Н/Д	26.12, 09:16
н. п. Кадиевка (бывш. Стаханов; неподконтрольный правительству, 50 км к 3 от Луганска)	0,8–1 км к СЗ	слышали	28	выстрел		стрелковое оружие	26.12, 16:54–17:04
	0,8–1 км к СЗ	слышали	2	выстрел		крупнокалиберный пулемет	26.12, 17:23
камера СММ в н. п. Чермалык (подконтрольный правительству, 77 км к Ю от Донецка)	3–5 км к ЮЮВ	зафиксировала	15	Н/Д боеприпас	ЮЗ–СВ	Н/Д	27.12, 04:10
	3–5 км к ЮЮВ	зафиксировала	3	Н/Д боеприпас	ЮЗ–СВ	Н/Д	27.12, 04:11
	2–4 км к ВСВ	зафиксировала	14	Н/Д боеприпас	ЮЮЗ–ССВ	Н/Д	26.12, 22:00

Месторасположение СММ	Место события	Способ	К-во	Наблюдение	Описание	Вооружение	Дата, время
камера СММ на КПВВ в н. п. Гнутово (подконтрольный правительству, 90 км к Ю от Донецка)	2–4 км к ВСВ	зафиксировала	14	Н/Д боеприпас	ЮЮЗ–ССВ	Н/Д	27.12, 04:10
камера СММ в 1 км к ЮЗ от н. п. Широкино (подконтрольный правительству, 100 км к Ю от Донецка)	3–5 км к С	зафиксировала	1	взрыв	неопределенного происхождения	Н/Д	26.12, 22:07
	3–5 км к С	зафиксировала	1	взрыв	неопределенного происхождения	Н/Д	26.12, 22:49
	3–5 км к С	зафиксировала	1	взрыв	неопределенного происхождения	Н/Д	27.12, 01:30
примерно 500 м к СВ от н. п. Лебединское (подконтрольный правительству, 99 км к Ю от Донецка)	3–5 км к СВ	слышали	1	взрыв	неопределенного происхождения	Н/Д	27.12, 12:40

Карта Донецкой и Луганской областей¹⁰



¹⁰ По решению Постоянного совета №1117 от 21 марта 2014 года, СММ базируется в десяти городах по всей Украине (Херсон, Одесса, Львов, Ивано-Франковск, Харьков, Донецк, Днепр, Черновцы, Луганск и Киев). Эта карта восточной Украины предназначена для иллюстративных целей. На ней указаны населенные пункты, упомянутые в отчете, а также те, где находятся офисы СММ (мониторинговые команды, патрульные центры и передовые патрульные базы) в Донецкой и Луганской областях. (Красным цветом выделена передовая патрульная база, с которой сотрудники СММ были временно передислоцированы на основании рекомендаций экспертов по безопасности из некоторых государств-участников ОБСЕ и с учетом требований СММ по безопасности. Миссия использует эти помещения в светлое время суток, а также патрулирует в этом населенном пункте днем).